
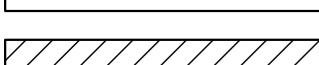



LEGENDA


SPAZIO RURALE



-  E1 - AREE DI PARTICOLARE INTERESSE AGRICOLO
-  E2 - AREE AGRICOLE
-  E3 - AREE BOSCADE

MACROAREE URBANE



INSEDIAMENTI PREVALENTEMENTE RESIDENZIALI


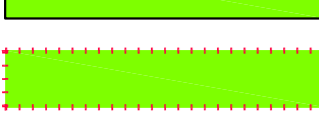
-  INSEDIAMENTI STORICI - ZONE A
- LE SOTTOZONE A E A1 SONO INDIVIDUATE ALLA TAV. 1bis

-  Zone consolidate
-  Nuove previsioni


INSEDIAMENTI PREVALENTEMENTE PRODUTTIVI (di beni e servizi)

-  Zone consolidate
-  Nuove previsioni
-  Cave


INSEDIAMENTI PREVALENTEMENTE DESTINATI A SERVIZI PRIVATI



-  Zone consolidate
-  Zona PPE1: area di particolare collocazione

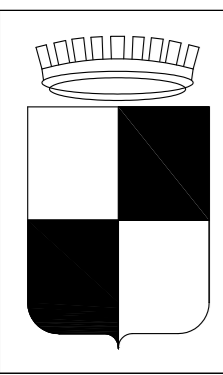
INSEDIAMENTI PREVALENTEMENTE DESTINATI ALLE ATTIVITA' RICREATIVE SPORTIVE E AL GODIMENTO DEL VERDE

-  Zone consolidate
-  Nuove previsioni

-  AREE DI RISPETTO AGLI AMBITI URBANI
(zone di rispetto stradale, zone di rispetto ai corpi d'acqua, verdi privati e pubblici, aree di rispetto ai nuclei storici, aree agricole urbane)

-  FASCIA DI RISPETTO PER CAPTAZIONE ACQUA AD USO PUBBLICO

-  PERIMETRI FERTIRRIGUI
-  ALLEVAMENTI ESISTENTI



COMUNE DI CORCIANO
(Provincia di Perugia)

**PIANO
REGOLATORE
GENERALE**

**1° variante
Parte Strutturale**

Aggiornamenti	APRILE 2004 - GIUGNO 2005
Tav:	Oggetto:
9	ATTIVITA' ZOOTECNICHE
Rapp: 1:10000 Data:	Progettista: Arch. Valter Gosti

